




VÝŠKOVÝ SYSTÉM Bpv      SOUŘADNICOVÝ SYSTÉM S-JTSK      ±0,000 = xxx,xx m n. m.





Číslo změny:	Obsah změny:	Datum změny:
01	-	-
02	-	-
03	-	-

<b>Investor:</b>  <b>SPRÁVA ŽELEZNIC</b> Správa železnic, státní organizace Dlážďená 1003/7, 110 00 Praha 1 Stavební správa západ Sokolovská 1955/278, 190 00 Praha 9	<b>Objednatel:</b>  <b>kontron</b> S&T Group Kontron Transportation s.r.o. Ke Štvanici 656/3 186 00 Praha 8
---	--

<b>Generální projektant:</b>  <b>SUDOP PRAHA</b> SUDOP PRAHA a.s. Olšanská 1a, 130 80 Praha 3 tel.: +420 267 094 111 e-mail: praha@sudop.cz	<b>Hlavní inženýr projektu:</b> ING. MARTIN ŠTROF <b>Garant profese:</b> ING. ONDŘEJ KRUPÍČKA
---	--

<b>Projektant:</b>  <b>IXPROJEKTA</b> IXPROJEKTA s.r.o. Heršpická 813/5 639 00 Brno – Štýřice e-mail: info@ixprojekta.com	<b>Garant profese:</b> ING. ROMAN SKOTÁK
---	---

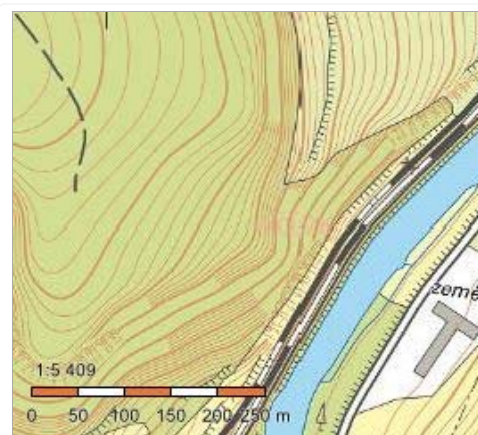
<b>Středisko:</b> ELEKTROTECHNIKY, TRAKCE, SDĚLOVACÍ A ZABEZPEČOVACÍ TECHNIKY
--

<b>Vedoucí střediska:</b>  ING. MARTIN RAIBR	<b>Odpovědný projektant SO, IO, PS:</b>  ING. PETR JAKOUBEK	<b>Vypracoval:</b>  ING. PETR JAKOUBEK	<b>Kontroloval:</b>  ING. JIŘÍ ŠIPR
---	--	---	--

<b>Název akce:</b> <b>GSM-R CHOMUTOV - CHEB</b>	<b>Číslo smlouvy:</b> 20 138 208
<b>Část:</b> ŽELEZNIČNÍ SDĚLOVACÍ ZAŘÍZENÍ PS 110 BTS 755 HRADIŠTĚ SPOLEČNÁ ČÁST, DOKLADY	<b>Projektový stupeň:</b> PDPS/RDS
<b>Název přílohy:</b> <b>ÚDAJE Z KATASTRÁLNÍHO ÚŘADU</b>	<b>Datum:</b> 09/2020 <b>Číslo části:</b> D.2.1 <b>Měřítko:</b> - <b>Počet formátů:</b> - <b>Číslo přílohy:</b> 110.1.04

## Informace o pozemku

Parcelní číslo:	<a href="#">998/1</a>
Obec:	<a href="#">Vojkovice [555738]</a>
Katastrální území:	<a href="#">Vojkovice nad Ohří [784559]</a>
Číslo LV:	<a href="#">146</a>
Výměra [m <sup>2</sup> ]:	51617
Typ parcely:	Parcela katastru nemovitostí
Mapový list:	
Určení výměry:	Graficky nebo v digitalizované mapě
Způsob využití:	dráha
Druh pozemku:	ostatní plocha



## Vlastníci, jiní oprávnění

<b>Vlastnické právo</b>	<b>Podíl</b>
Česká republika,	
<b>Právo hospodařit s majetkem státu</b>	<b>Podíl</b>
Správa železnic, státní organizace, Dlážděná 1003/7, Nové Město, 11000 Praha 1	

## Způsob ochrany nemovitosti

Nejsou evidovány žádné způsoby ochrany.

## Seznam BPEJ

Parcela nemá evidované BPEJ.

## Omezení vlastnického práva

Nejsou evidována žádná omezení.

## Jiné zápisy

Nejsou evidovány žádné jiné zápisy.

### Řízení, v rámci kterých byl k nemovitosti zapsán cenový údaj

Nemovitost je v územním obvodu, kde státní správu katastru nemovitostí ČR vykonává [Katastrální úřad pro Karlovarský kraj](#), [Katastrální pracoviště Karlovy Vary](#)

Zobrazené údaje mají informativní charakter. Platnost k 01.09.2020 09:00:00.

## Informace o pozemku

Parcelní číslo:	<a href="#">308/1</a>
Obec:	<a href="#">Vojkovice [555738]</a>
Katastrální území:	<a href="#">Vojkovice nad Ohří [784559]</a>
Číslo LV:	<a href="#">10002</a>
Výměra [m <sup>2</sup> ]:	195
Typ parcely:	Parcela katastru nemovitostí
Mapový list:	
Určení výměry:	Graficky nebo v digitalizované mapě
Způsob využití:	jiná plocha
Druh pozemku:	ostatní plocha



## Vlastníci, jiní oprávnění

<b>Vlastnické právo</b>	Podíl
Česká republika,	
<b>Příslušnost hospodařit s majetkem státu</b>	Podíl
Státní pozemkový úřad, Husinecká 1024/11a, Žižkov, 13000 Praha 3	

## Způsob ochrany nemovitosti

Nejsou evidovány žádné způsoby ochrany.

## Seznam BPEJ

Parcela nemá evidované BPEJ.

## Omezení vlastnického práva

Nejsou evidována žádná omezení.

## Jiné zápisy

Nejsou evidovány žádné jiné zápisy.

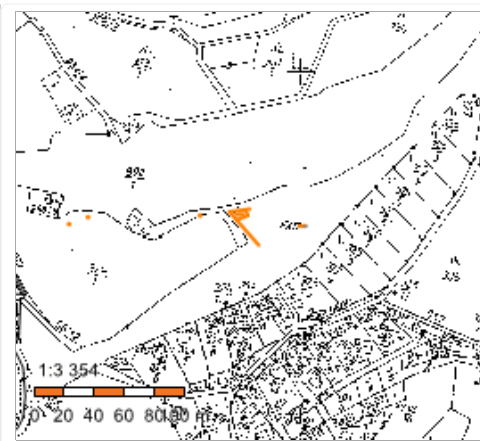
### Řízení, v rámci kterých byl k nemovitosti zapsán cenový údaj

Nemovitost je v územním obvodu, kde státní správu katastru nemovitostí ČR vykonává [Katastrální úřad pro Karlovarský kraj, Katastrální pracoviště Karlovy Vary](#).

Zobrazené údaje mají informativní charakter. Platnost k 31.08.2020 15:00:01.

## Informace o pozemku

Parcelní číslo:	<a href="#">1007/1</a>
Obec:	<a href="#">Vojkovice [555738]</a>
Katastrální území:	<a href="#">Vojkovice nad Ohří [784559]</a>
Číslo LV:	<a href="#">150</a>
Výměra [m <sup>2</sup> ]:	19227
Typ parcely:	Parcela katastru nemovitostí
Mapový list:	
Určení výměry:	Graficky nebo v digitalizované mapě
Způsob využití:	dráha
Druh pozemku:	ostatní plocha



## Vlastníci, jiní oprávnění

### Vlastnické právo

Podíl

Mattoni 1873 a.s., Horova 1361/3, 36001 Karlovy Vary

## Způsob ochrany nemovitosti

Nejsou evidovány žádné způsoby ochrany.

## Seznam BPEJ

Parcela nemá evidované BPEJ.

## Omezení vlastnického práva

### Typ

Věcné břemeno chůze a jízdy

Zákaz zcizení a zatížení

Zástavní právo smluvní

## Jiné zápisy

Nejsou evidovány žádné jiné zápisy.

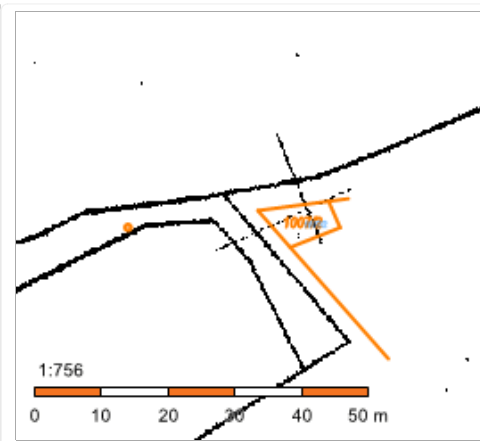
### Řízení, v rámci kterých byl k nemovitosti zapsán cenový údaj

Nemovitost je v územním obvodu, kde státní správu katastru nemovitostí ČR vykonává [Katastrální úřad pro Karlovarský kraj, Katastrální pracoviště Karlovy Vary](#)

Zobrazené údaje mají informativní charakter. Platnost k 31.08.2020 15:00:01.

## Informace o pozemku

Parcelní číslo:	<a href="#">1007/2</a>
Obec:	<a href="#">Vojkovice [555738]</a>
Katastrální území:	<a href="#">Vojkovice nad Ohří [784559]</a>
Číslo LV:	<a href="#">150</a>
Výměra [m <sup>2</sup> ]:	50
Typ parcely:	Parcela katastru nemovitostí
Mapový list:	
Určení výměry:	Graficky nebo v digitalizované mapě
Způsob využití:	dráha
Druh pozemku:	ostatní plocha



## Vlastníci, jiní oprávnění

### Vlastnické právo

Podíl

Mattoni 1873 a.s., Horova 1361/3, 36001 Karlovy Vary

## Způsob ochrany nemovitosti

Nejsou evidovány žádné způsoby ochrany.

## Seznam BPEJ

Parcela nemá evidované BPEJ.

## Omezení vlastnického práva

### Typ

Zákaz zcizení a zatížení

Zástavní právo smluvní

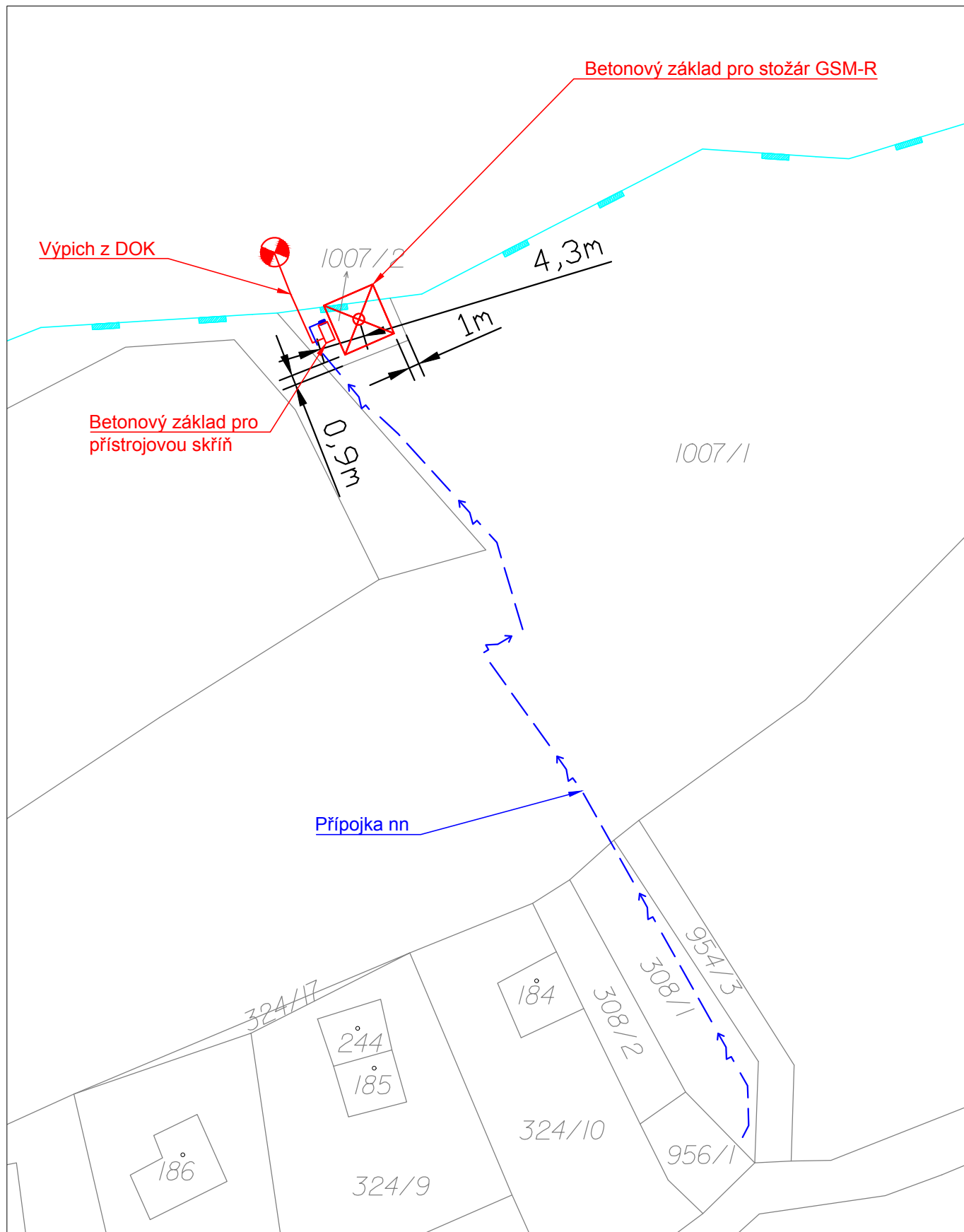
## Jiné zápisy

Nejsou evidovány žádné jiné zápisy.

Řízení, v rámci kterých byl k nemovitosti zapsán cenový údaj

Objekt je dotčen změnou právního vztahu: [V-5779/2020](#),Nemovitost je v územním obvodu, kde státní správu katastru nemovitostí ČR vykonává [Katastrální úřad pro Karlovarský kraj, Katastrální pracoviště Karlovy Vary](#)

Zobrazené údaje mají informativní charakter. Platnost k 31.08.2020 15:00:01.



## LEGENDA:

### NOVÉ ZAŘÍZENÍ

- nová stavba - BTS
- - - - - přípojka nn
- . . . . . výpich z DOK

### KATASTRÁLNÍ MAPA

- - - - - hranice drážního pozemku (SŽDC)
- - - - - hranice drážního pozemku (ČD)
- hranice parcelní
- . . . . . hranice katastrálního území

**M 1:500**